

**Di**  
**19.08.**

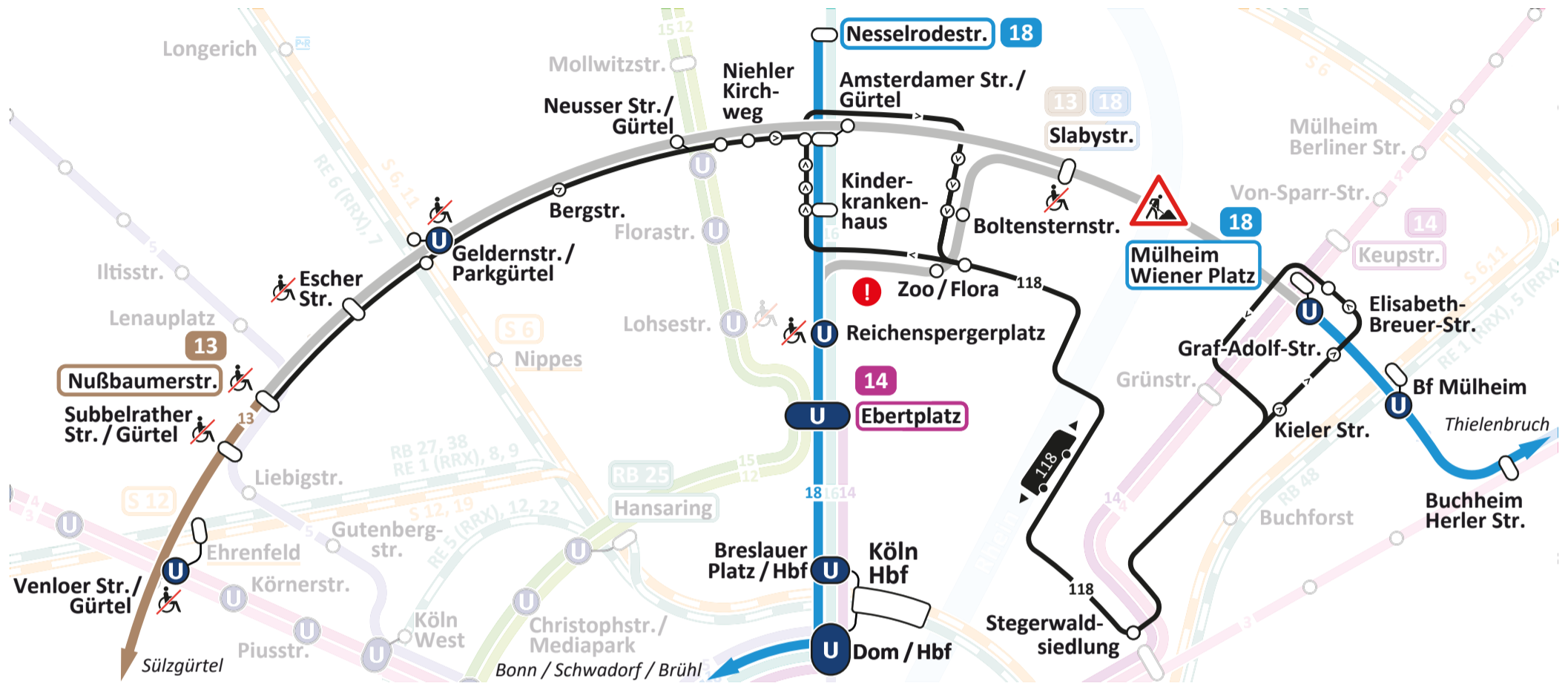
🕒 22:00

**Mi**  
**20.08.**

🕒 03:00







**13** **18**

**Nußbaumerstr. ↔ Slabystr.**  
**Reichenspergerplatz ↔ Slabystr.**



Aufgrund von Stellwerksanpassungen im Rahmen der Sanierungsarbeiten der Mülheimer Brücke, werden die Trennungen der Linien 13 und 18 linksrheinisch bis zur **Slabystraße** erweitert. Die Linie 118 wird bis zur Haltestelle **Nußbaumerstraße** verlängert. Die Linie 18 fährt ab der Haltestelle **Reichenspergerplatz** in nördlicher Richtung den Linienweg der Linie 16 bis zur Haltestelle **Nesselrodestraße**.  
Infos zur Sanierung der Mülheimer Brücke: [www.kvb.koeln/bruecke](http://www.kvb.koeln/bruecke)

Due to interlocking adjustments as part of the renovation work on the Mülheim Bridge, the separations of lines 13 and 18 on the left bank of the Rhine will be extended to **Slabystraße**. Line 118 will be extended to the **Nußbaumerstraße** stop. From the **Reichenspergerplatz** stop, line 18 will take the route of line 16 in a northerly direction as far as the **Nesselrodestraße** stop.  
Information on the renovation of the Mülheim Bridge: [www.kvb.koeln/bruecke](http://www.kvb.koeln/bruecke)

-  **13** betroffene Linien affected lines
-  **18** affected lines
-  **13** Sperrung closure
-  **18** closure
-  nur eine Fahrtrichtung only one direction
-  Ersatzbus replacement bus

**Ersatzbus 118** replacement bus 118

