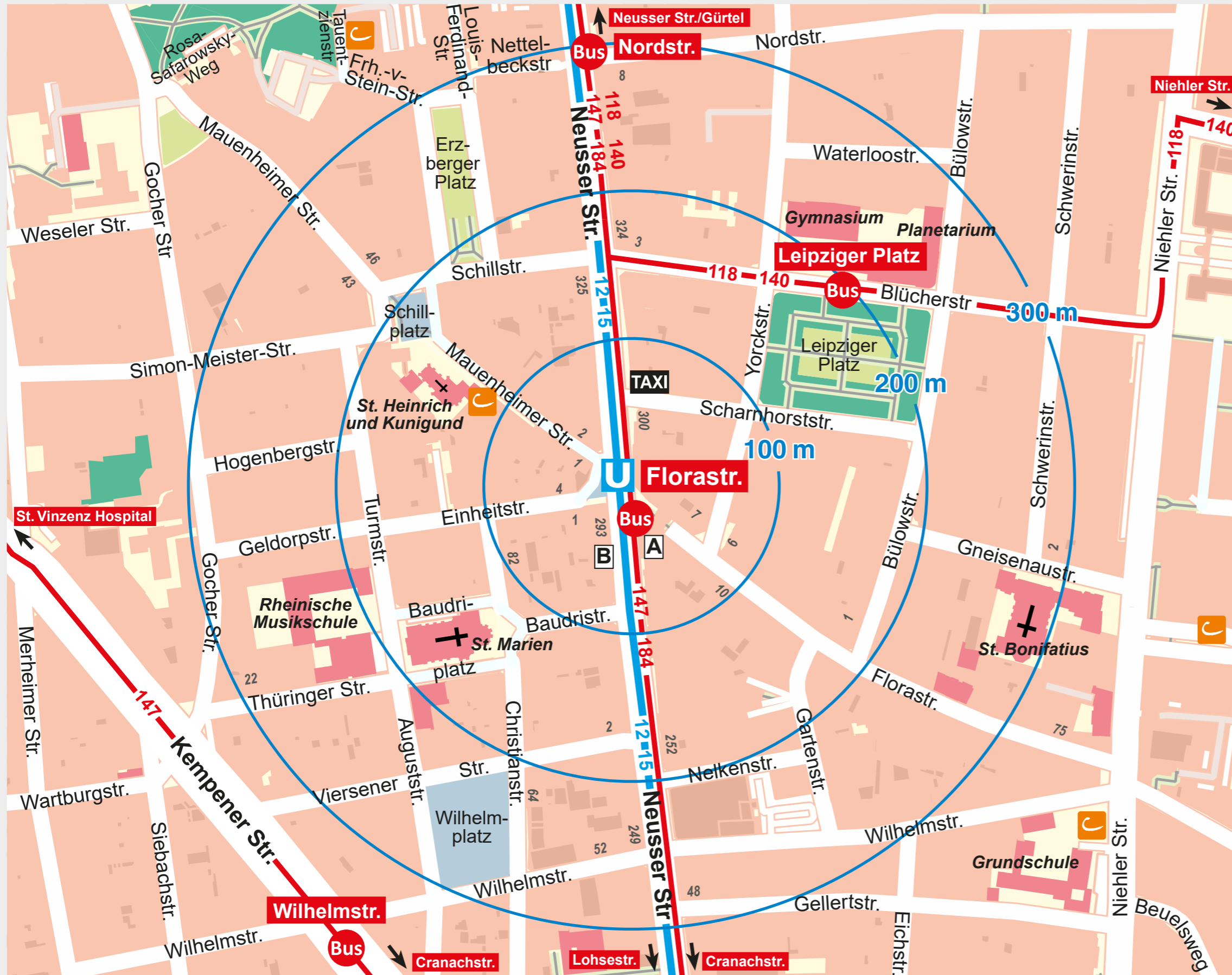














Umgebungsplan

Florastraße



-  Stadtbahnlinie mit Haltestelle oberirdisch/ unterirdisch
-  Buslinie mit Haltestelle
-  Bussteig
-  Endhaltestelle
-  Bahnhof
-  S-Bahn-Haltepunkt
-  Park & Ride
-  Bike & Ride
-  Museum
-  Krankenhaus
-  cambio-carsharing
-  Schwimmbad der KölnBäder GmbH

© Stadt Köln und Regionalverband Ruhr, dl-de/by-2.0, Datengrundlagen: ALKIS, ATKIS-Land NRW/ Katasterämter (Lizenz:dl-de/zero-2.0) und © OpenStreetMap-Mitwirkende (Lizenz: ODbL)

Kartographie: Amt für Liegenschaften, Vermessung und Kataster 2024